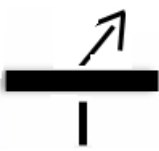










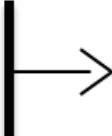











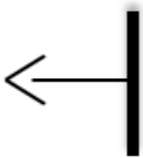

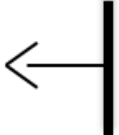

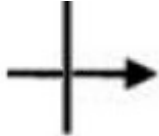

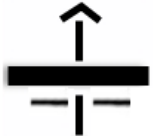



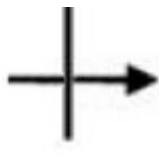
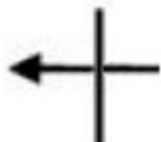

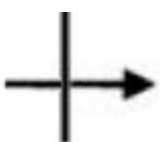
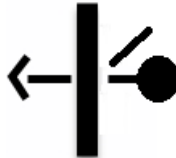
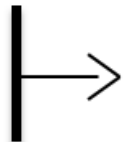
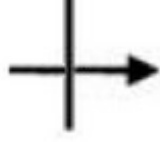

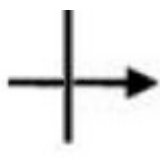

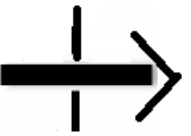

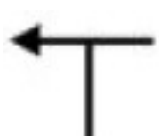


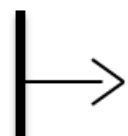



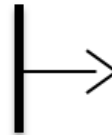
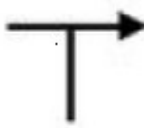

	Otázka č.1		
START	0,1	0,9	?	2,1	3,6
					
4,3	5,1	5,3	6,6	7,2	7,9
					Otázka č.2
8,8	10,2	11,9	12,0	12,1	?
				2x 	
12,4	12,5	12,8	14,3	15,5	16,5
		Otázka č.3			
16,7	17,0	?	17,8	18,6	19,2
		Zaparkujte před penzionem RADOST	Otázka č.4		
19,8	20,2	20,4	?	20,7	20,8
		Otázka č.5			
21,0	21,2	?	21,3	21,7	21,9

					Otázka č.6
22,0	22,2	22,4	22,6	22,7	?
				Otázka č.7	
22,8	22,9	23,0	23,1	?	23,3
					
23,6	24,5	24,7	24,8	25,1	25,2
			Otázka č.8		
25,3	25,6	25,8	?	25,9	26,1
	Zaparkujte na place před AUTO MOTO Černá a vydejte se směrem na Poděbrady. Místo ke splnění závěrečného úkolu naleznete podle následující nápovědy: „Skoro každý na tom v dětství jezdil, ale jen Italům a Indům to zůstalo až do dospělosti.“ :)				
26,5	Skoro cíl				

Silvestr 2020 – JÍZDNÍ VÝKAZ

Po celou AOS počítejte svítící sněhuláky, kolem kterých projíždíte – Pozor, mohou být na zahrádkách, oknech, balkónech a to dokonce i činžovních domů. Dále po celou dobu AOS hledáte fotografie z fotografické přílohy a zapisujete do JV jméno obce, kde byly jednotlivé fotografie pořízeny. Jako bonus pak hledejte LVA POD MĚSÍCEM. Fotku nemáme, mějte oči dokořán, opravdu na trase je.... :) a až ho najdete, opět запиšte obec, kde se nachází. Dále je vaším úkolem zjistit několik průjezdových otázek, kde musíte něco opsat, najít, či zodpovědět. (Otázky). Samozřejmě na vás v cíli čeká i „živý“ úkol, který Vám bude vysvětlen na místě. Po celé trase zapisujete jména obcí, do kterých jste dle dopravního značení vjeli. Dodržujte prosím nařízení vlády proti šíření COVID 19, AOS je koncipovaná jako téměř bezkontaktní, tak se prosím na veřejných prostranstvích moc neshlukujte. U symbolu vložky vždy odbočujete vlevo!!!!

Fotopříloha:

Fotka č. 1 Fotka č. 2

Fotka č. 3 Fotka č. 4

Fotka č. 5 Fotka č. 6

Lev pod měsícem

Projeté obce:

1. 2.

3. 4.

Otázky po cestě (přijdou Vám přes SMS na startu)

Otázka 1.
.....

Otázka 2.

Otázka 3.

Otázka 4.

Otázka 5.

Otázka 6.

Otázka 7.

Otázka 8.

Silvestrovská AOS - Propozice

Posádka vozu, ideálně 2 a vícečlenná (více očí víc vidí) si v teple svého domova stáhne itinerář - tj.šipkový nákres trasy. Můžete ho mít s sebou v elektronické podobě, ale záleží na spolehlivosti vaší techniky. Lepší je si jej vytisknout . Na papír si můžete psát poznámky, odškrtnout si situace atd.

Krom vytištěného návodu, budete potřebovat i tužku, baterku, kterou může nahradit i světlo v autě, to je pak ale špatně vidět ven, nebo mobilní telefon. Mobil je tentokrát velmi žádaný. Je dobré mít alespoň jeden v posádce, který zvládne poslat a přijmout SMS.

Takto vybavení, teple oblečení, s dostatečnou zásobou paliva na cca.30 km +Vaše cesta do Poděbrad a zpět domů se vydejte k Havířskému kostelíku .

!!!Od kostelíka pošlete SMS na číslo 777042211.

Stačí napsat: Jedu, nebo vyrážím + jméno posádky.!!!

V blízkosti kostelíka musíte ještě dohledat fotopřílohu k itineráři .☺ A dozvíte se tam i jak se dostat na první křižovatku, kde si můžete vynulovat počítadlo km. Situace v itineráři se čtou vždy od spodu, nebo od černé tečky, která značí vaši pozici a jede se ve směru šipky. Pokud není situace vyznačena, pokračujete stále po hlavní silnici.

Nejede se na čas. Průjezd trasy je omezen 17.tou až 20.hodinou.

Z čísla 777042211 Vám přijdou otázky vyznačené v itineráři.

Radíme v klidu přečíst a pak můžete rozvážně vyrazit na trasu.

Jedete v běžném provozu, podle pravidel silničního provozu a celou dobu se řídíte platnými nařízeními vlády. Účast na AOS je na pouze na Vaší odpovědnost.

Během cesty, budete muset párkrát opustit automobil, abyste si něco opsali, zjistili, nebo se dokonce došli vyfotit. To je sice naprosto dobrovolné, ale bylo by škoda nevyužít možnosti, si po projetí trasy odvézt krásnou vytištěnou pamětní fotku Vaší posádky. To je jedno z malých chystaných překvapení, které pro Vás máme. Další na Vás budou čekat na konci cesty, po splnění závěrečného úkolu.☺

V případě, že nemáte možnost tisku, volejte 774616638, kde Vám prozradí, jak si papírový itinerář najít.

Na tomhle čísle dostanete i veškeré ostatní info.

AOS je možné jet ve dnech 31.12. 2020, 1.1.2021 a 2.1.2021 vždy v čase 17:00 - 20:00

Tečka na schematickém znázornění křižovatek značí místo odkud jedete

Šipka značí směr, kam pojedete


Pokud není výslovně uvedeno pokyny pro jízdu jinak, průjezd obcemi je po hlavní silnici.

ODPOVĚDI NA OTÁZKY PIŠTE DO JÍZDNÍHO VÝKAZU ! NE DO ITINERÁŘE.

Vysvětlivky:



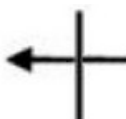
Začátek obce



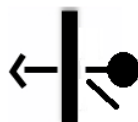
Konec obce



Příjezd z vedlejší silnice a odbočení na hlavní silnici VPRAVO



Odbočení vlevo na křižovatce, kde není učeno, která ze silnic je hlavní a která vedlejší



Průjezd křižovatkou rovně (křížení hlavní silnice) Situaci je třeba zorientovat tak, aby černá tečka směřovala vždy dolů (v tomto místě se právě nacházíte)